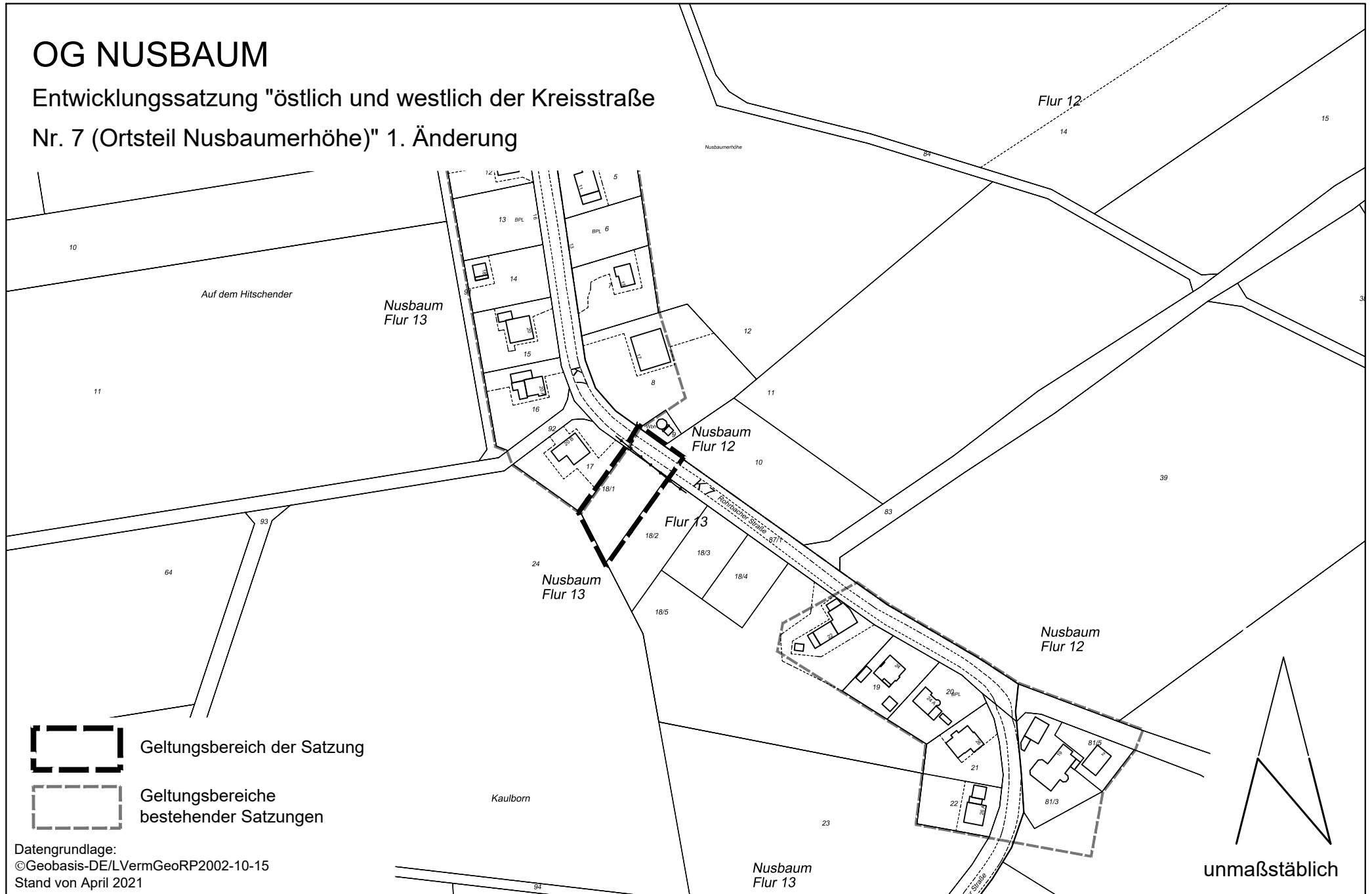




OG NUSBAUM

Entwicklungssatzung "östlich und westlich der Kreisstraße
Nr. 7 (Ortsteil Nusbaumerhöhe)" 1. Änderung



-  Geltungsbereich der Satzung
-  Geltungsbereiche bestehender Satzungen

Datengrundlage:
©Geobasis-DE/LVermGeoRP2002-10-15
Stand von April 2021

unmaßstäblich