
















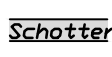
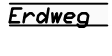


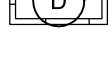






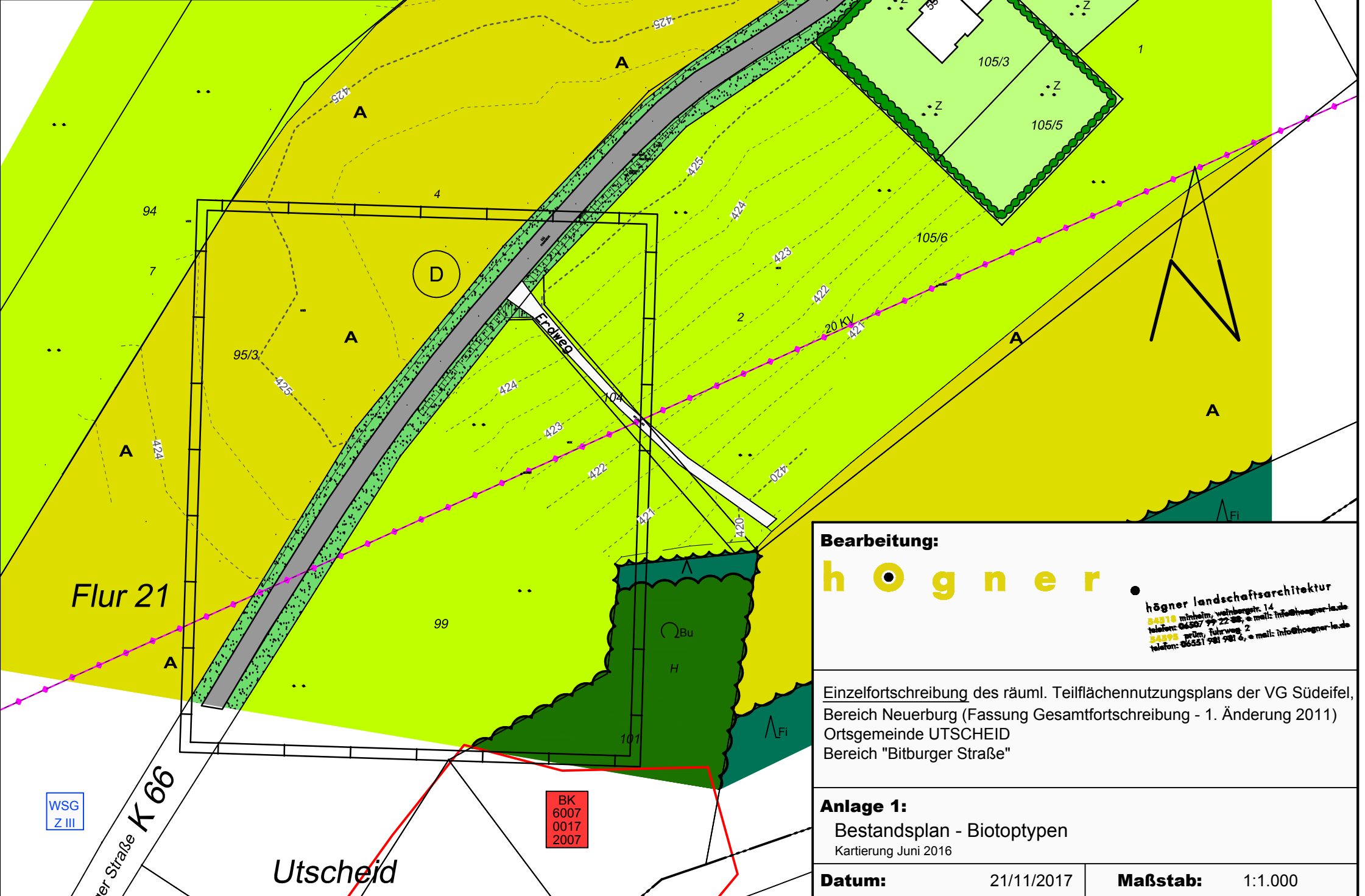
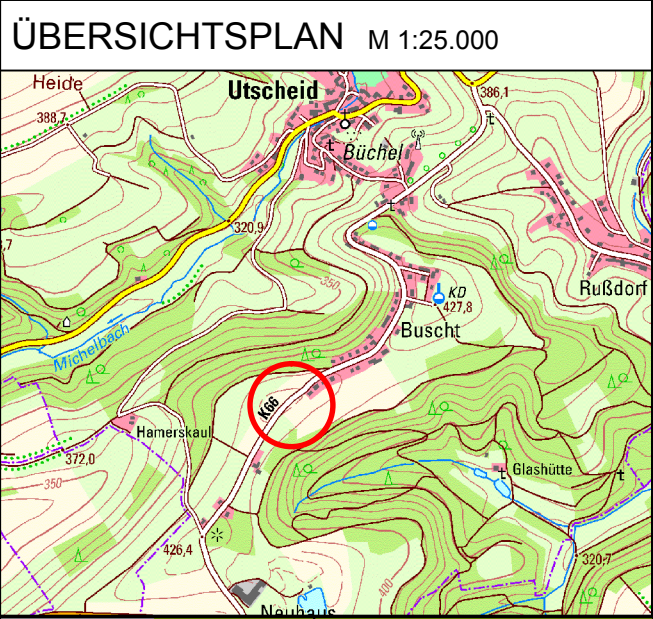


-  AA0 Buchenwald
ta starkes Baumholz
-  AA2 Buchenwald mit einheimischen
Laubbaumarten Gemeine Esche
(*Fraxinus excelsior*) Starkes Baumholz
-  AJ0 Fichtenwald
ta2 geringes Baumholz
-  AL1 Douglasienwald
ta2 geringes Baumholz
-  BD2 Strauchhecke
Laubgehölze
-  BD5 Schnitthecke
Laubgehölze
-  BD5 Schnitthecke
Nadelgehölze
-  BF1 Baumreihe
Nadelgehölze
-  BF3 Einzellaubbaum
-  EA1 Glatthaferwiese
(EB0) tw. mit Beweidungszeigern (Stumpflättriger
Ampfer (*Rumex obtusifolius*))
-  HA0 Acker
-  HC0 Rain / Straßenrand
-  HJ1 Ziergarten
-  HM7 Nutzrasen
-  HN1 Gebäude
nicht im ALKIS enthalten
-  HT1 Hofplatz mit hohem Versiegelungsgrad
Pflaster
-  HT2 Hofplatz mit geringem Versiegelungsgrad
Schotter
-  KA4 waldbegleitender feuchter
od Außensaum Dominanzbestand Adlerfarn
-  VA2 Kreisstraße
-  Asphalt VB0 Wirtschaftsweg
-  Schotter VB1 Feldweg, befestigt
-  Erdweg VB2 Feldweg, unbefestigt
-  Freileitung 20 kV
-  Freileitung NSP
-  Kabel NSP / SB
gemäß Planauskunft Westnetz v. Aug. 2016
-  hier: Umgrenzung von Flächen mit
archäologischen Auflagen
(Fundstelle "Outscheid 4",
Siedlungszeugnisse unbekannter
Ausdehnung, Propektierungszone)
-  Fundstelle "Outscheid 6",
Siedlungszeugnisse unbekannter
Ausdehnung, Propektierungszone
-  BK
6007
0017
2007 Biotopkataster Rheinland-Pfalz
flächig (gemäß LANIS)
- WSG
Z III Wasserschutzgebiet "RVO
abgelaufen - im Verfahren" (*gem.
Geoportal Wasser*)



Bearbeitung:
h o g n e r •
 h o g n e r landschaftsarchitektur
 54918 müncheln, weinbergstr. 14
 telefon: 06357 99 22-988, e mail: info@hogner-landsch.de
 54998 prüm, fährweg 2
 telefon: 06351 981 981 6, e mail: info@hogner-landsch.de

Einzelfortschreibung des räuml. Teilflächennutzungsplans der VG Südeifel, Bereich Neuerburg (Fassung Gesamtfortschreibung - 1. Änderung 2011) Ortsgemeinde UTSCHIED Bereich "Bitburger Straße"

Anlage 1:
 Bestandsplan - Biotoptypen
 Kartierung Juni 2016

Datum: 21/11/2017 **Maßstab:** 1:1.000