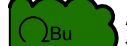
















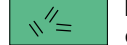
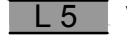
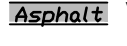
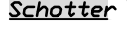







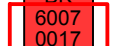

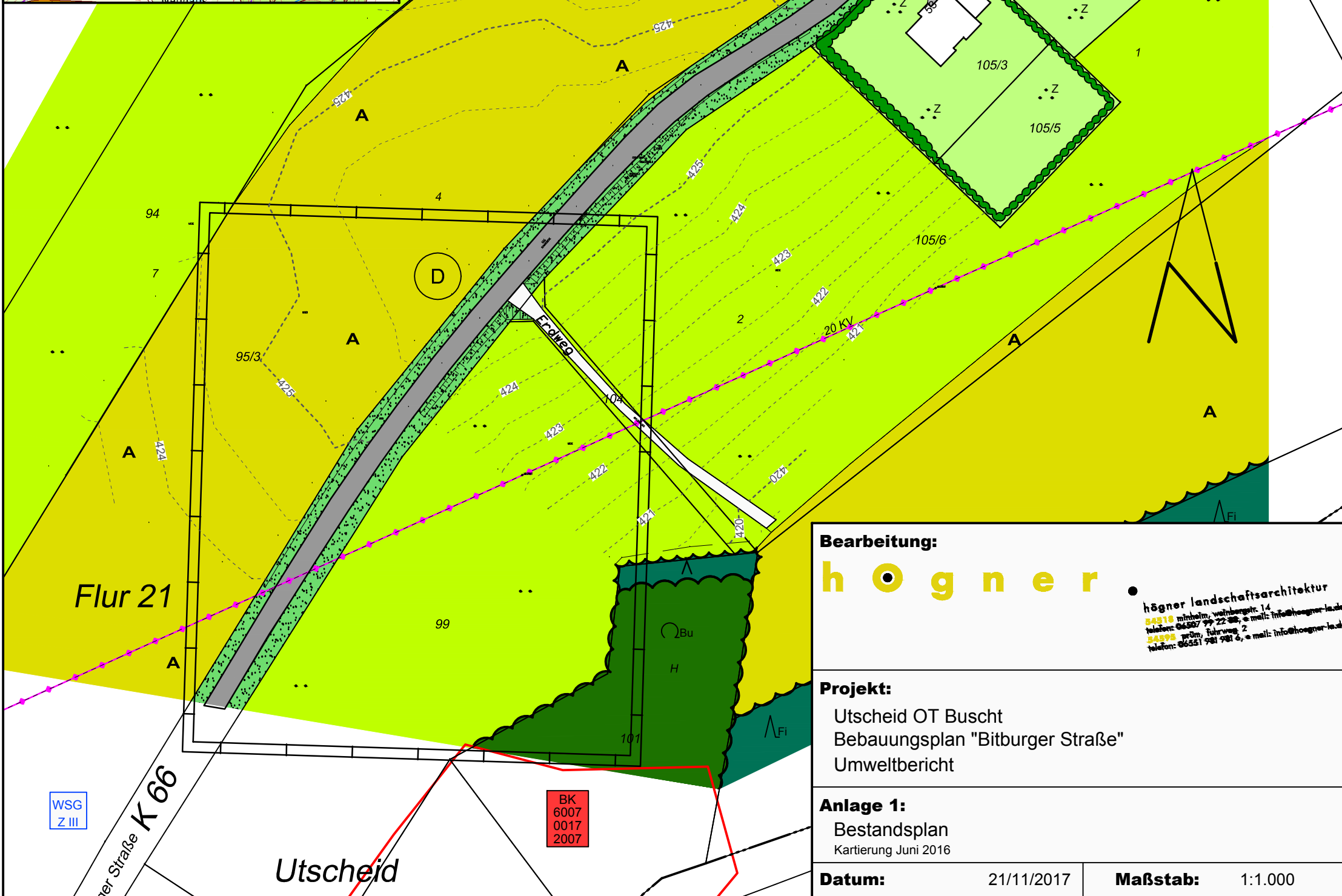
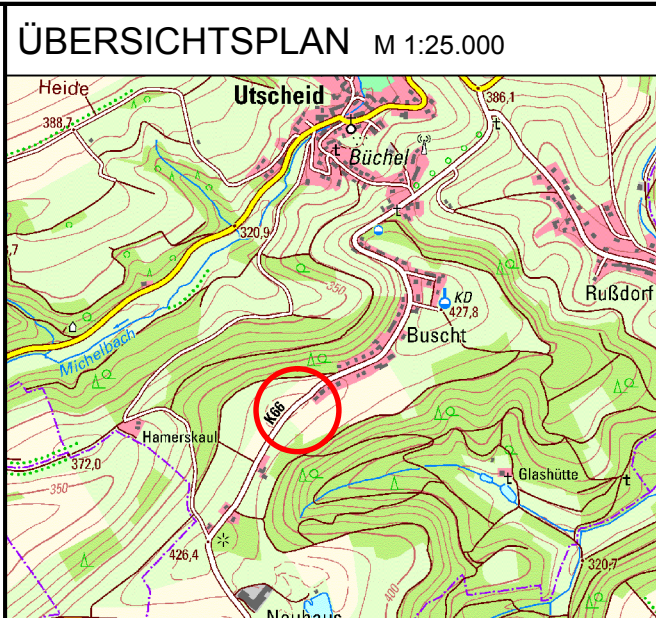


-  AA0 Buchenwald
ta starkes Baumholz
-  AA2 Buchenwald mit einheimischen
Laubbaumarten Gemeine Esche
(*Fraxinus excelsior*) Starkes Baumholz
-  AJ0 Fichtenwald
ta2 geringes Baumholz
-  AL1 Douglasienwald
ta2 geringes Baumholz
-  BD2 Strauchhecke
Laubgehölze
-  BD5 Schnitthecke
Laubgehölze
-  BD5 Schnitthecke
Nadelgehölze
-  BF1 Baumreihe
Nadelgehölze
-  BF3 Einzellaubbaum
-  EA1 Glatthaferwiese
(EB0)
tw. mit Beweidungszeigern (Stumpflättriger
Ampfer (*Rumex obtusifolius*))
-  HA0 Acker
-  HC0 Rain / Straßenrand
-  HJ1 Ziergarten
-  HM7 Nutzrasen
-  HN1 Gebäude
nicht im ALKIS enthalten
-  HT1 Hofplatz mit hohem Versiegelungsgrad
Pflaster
-  HT2 Hofplatz mit geringem Versiegelungsgrad
Schotter
-  KA4 waldbegleitender feuchter
od
Außensaum Dominanzbestand Adlerfarn
-  VA2 Kreisstraße
-  Asphalt VB0 Wirtschaftsweg
-  Schotter VB1 Feldweg, befestigt
-  Erdweg VB2 Feldweg, unbefestigt
-  Freileitung 20 kV
-  Freileitung NSP
-  Kabel NSP / SB
gemäß Planauskunft Westnetz v. Aug. 2016
-  hier: Umgrenzung von Flächen mit
archäologischen Auflagen
(Fundstelle "Utscheid 4",
Siedlungszeugnisse unbekannter
Ausdehnung, Propektierungszone)
-  Fundstelle "Utscheid 6",
Siedlungszeugnisse unbekannter
Ausdehnung, Propektierungszone
-  BK
6007
0017
2007
-  WSG
Z III
-  WSG
Z III



Bearbeitung:
h o g n e r
 hognerner landschaftsarchitektur
 54918 müncheln, weinbergstr. 14
 telefon: 06557 99 22-988, e mail: info@hognerner-la.de
 54898 prüm, fuhrweg 2
 telefon: 06551 981 981 6, e mail: info@hognerner-la.de

Projekt:
 Utscheid OT Buscht
 Bebauungsplan "Bitburger Straße"
 Umweltbericht

Anlage 1:
 Bestandsplan
 Kartierung Juni 2016

Datum: 21/11/2017 **Maßstab:** 1:1.000